



Club Alpino Italiano Castelnuovo di Garfagnana  
Sez. "Roberto Nobili"

*Kamchatka, ghiaccio e fuoco*



Periodo: Settembre 2014

Paese: Russia, Penisola della Kamchatka

Durata: 4 tipologie di durata.

- 1) "*Kamchatka, ghiaccio e fuoco*": durata 28 giorni (Italia – Italia),  
31 Agosto (domenica) ore 00,40 da Malpensa – 27 Settembre (sabato) ore 23,45 a  
Malpensa  
Costo **3794,00 USD** con 9 partecipanti

2) *"I vulcani della Kamchatka"*: durata 19 giorni (Italia – Italia), 31 Agosto (domenica) ore 00,40 da Malpensa – 18 Settembre (giovedì) ore 23,30 a Malpensa  
Costo **3148,00 USD** con 9 partecipanti

3) *"I vulcani della Kamchatka + estensione vulcani del Sud"*: durata 22 giorni (Italia – Italia), 31 Agosto (domenica) ore 00,40 da Malpensa – 21 Settembre (domenica) ore 23,00 a Malpensa  
Costo **2638,00 USD** con 9 partecipanti

4) *"Soft trek dei Vulcani"*: durata 12 giorni (Italia – Italia), 16 settembre (martedì) ore 00,40 da Malpensa – 27 Settembre (sabato) ore 23,45 a Malpensa  
Costo **1471,00 USD** con 9 partecipanti

+ Costo del volo da 970,00 a 1200,00 euro con Aeroflot

**Tipologia:** itinerario trekking più salite ai vulcani

**Alloggi:** tende e rifugi

**Trasporto:** mezzi fuori strada 4 e 6 ruote motrici

**Difficoltà /Impegno:** 6/9 ( in una scala da 1 a 12) in base all'itinerario scelto.

Si tratta di una tipologia di itinerario simile alla spedizione in Mongolia del 2013 ma con alcuni elementi che comporteranno un discreto impegno fisico per gli itinerari 1, 2 e 3. Il percorso della prima parte del viaggio prevede infatti un trekking in autosufficienza con necessità di trasportare il proprio materiale (20-25 kg di peso stimato).

Si attraverseranno ambienti vulcanici e selvaggi con presenza di fauna selvatica (orso grizzly), sono previste salite facoltative ai vulcani. Trasferimenti con mezzi fuoristrada. Clima temperato/freddo.

**Interessi**

- Un trekking alla fine del mondo tra 4 dei più interessanti vulcani della penisola.
- Possibile salita al vulcano attivo più alto di tutta l'Asia (4750 metri).
- Esplorazione di una delle ultime aree naturali del pianeta.
- Grandiosi panorami dalla cime dei vulcani.
- Possibilità di avvistare animali selvatici compreso l'orso.
- Uno dei "25 Best trips" di National Geographic



Ecco l'itinerario di massima:

*1° giorno – 31 Agosto 2014*

Partenza da Milano Malpensa con volo Aeroflot per Petropavlovsk-Kamchatsky con scalo intermedio a Mosca.



*2° giorno – 1 Settembre 2014*

Arrivo in Kamchatka intorno alle 9,30 del mattino, inizio trasferimento in jeep verso Kozyrevsk che dista 491 km.

Prima parte del tragitto su strada asfaltata. Sosta per la cena ed il pernottamento.





### *3° giorno – 2 Settembre 2014*


Trasferimento in jeep con arrivo a Kozyrevsk, itinerario su piste sterrate. Arrivo e check-in alla guest house di Kozyrevck, cena e pernottamento.




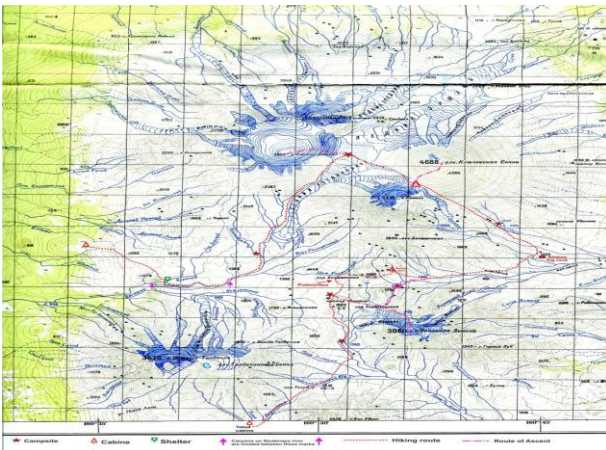
### *4° giorno – 3 Settembre 2014*

Caricheremo i nostri bagagli su un mezzo speciale 6 ruote motrici per raggiungere i piedi del vulcano Tolbachik dove faremo il nostro primo campo. La durata del tragitto dipenderà dalle condizioni della pista, approssimativamente 2 ore e 1/2.





Questa area è abitata dagli orsi grizzly e quindi se saremo fortunati potremo avvistare questo schivo animale. Posizionato il campo il mezzo 6x6 rientrerà a Kozyrevsk. Nel pomeriggio inizieremo ad esplorare insieme alla guida i dintorni del campo. Pernottamento in campo tendato.



### *5° giorno – 4 Settembre 2014*

Giornata impegnativa (11-12 ore di escursione facoltativa) tenteremo infatti di salire in vetta al vulcano Tolbachik ( 3672 metri), l'itinerario seguirà vecchie e recenti colate laviche.





Ritorno al campo base per una cena ristoratrice.



Chi non vorrà affrontare la salita potrà rilassarsi al campo e fare qualche escursione nei dintorni. Pernottamento in campo tendato.



*6° giorno – 5 Settembre 2014*

In circa 4/5 ore di trekking raggiungeremo la stazione di rilevazione vulcanica che, se libera, potremo utilizzare come base ( non è infatti prenotabile in anticipo). Pernottamento in campo tendato o nella stazione.



*7° - 8° giorno – 6 e 7 Settembre 2014*



Due giornate di cammino per arrivare ai piedi del Bezymianny dove troveremo un ruscello da dove attingere l'acqua per il campo. Il campo verrà posizionato nel versante nord del vulcano Zimina, con bella vista sui vulcani Bezymianny, Kamen e Klyuchevskaya. Pernottamento in campo tendato.





*9° giorno – 8 Settembre 2014*

Giornata dedicata alla salita del vulcano Zimina ( 3081 metri). In caso di bel tempo la salita aprirà a splendidi scenari paesaggistici sul Parco Naturale di Klyuchevskoy, sulla tundra ed i vulcani della zona, rientro al campo per cena e pernottamento.



*9° giorno – 9 Settembre 2014*

Attraverso la parte est saliremo al Passo Volcanologov che aprirà viste spettacolari verso l'imponente parete del Kamen (circa 3000 metri di quota) ed i vulcani Kluchevskaya, Bezymianny, il gruppo del Zimina group e la catena montuosa del Kumroch a Est. Pernottamento in campo tendato.





NOTA: Una delle principali attrazioni ed ostacoli del nostro itinerario è il profondo canyon scavato dal fiume Sukhaya Khapitsa, alimentato dallo scioglimento dei ghiacciai sovrastanti, lo attraverseremo nei pressi di Ambon rock.

In base alle condizioni climatiche valuteremo a che ora del giorno sia più semplice compiere il guado.

#### *10° giorno – 10 Settembre 2014*

Saliremo verso il Volcanologov Pass lungo il versante Sud/Est del vulcano Klyuchevskaya. Pernottamento in campo tendato.

#### *11° giorno – 11 Settembre 2014*

Raggiungeremo il Volcanologov Pass a quota 3250 metri. Pernottamento in campo tendato.



*12° giorno – 12 Settembre 2014*

Giornata di riposo e acclimatamento nella quale sarà possibile salire il crinale settentrionale del Kamen. La parte inferiore di questo crinale non presenta difficoltà tecniche e può essere utilizzata anche per raggiungere il percorso sul versante meridionale del Klyuchevskaya. Pernottamento in campo tendato.



*13° giorno – 13 Settembre 2014*





La nostra guida verificherà le condizioni per tentare la salita al vulcano attivo più alto dell'Eurasia il Klyuchevskaya Sopka (4850 metri). L'ultima eruzione di questo enorme vulcano attivo risale al settembre 2013.



Il principale pericolo è rappresentato dall'instabilità dei detriti rocciosi, le ore migliori per la salita sono quelle del primo mattino con basse temperature e terreno più stabile. Pernottamento in campo tendato.



### *14° giorno – 14 Settembre 2014*

Discesa spettacolare attraverso il canyon scavato dal fiume Studenaya, generato dal ghiacciaio Bodanovicha, piizzeremo il campo nella parte superiore del fiume. Oltre al canyon potremo ammirare la grande valle tra i vulcani Ushkovsky, Kamen, Bezymianny a nord e il Tolbachik a sud. Pernottamento in campo tendato.



*15° giorno – 15 Settembre 2014*

Seguiremo il fiume Studenaya ed il suo canyon fino al pianoro che offre scenari molto belli verso ovest. Il campo verrà posto nei pressi del rifugio del parco a Barany Creek.





### *16° giorno – 16 Settembre 2014*

In 3-4 ore di cammino raggiungeremo Kopyto dove ritroveremo il nostro mezzo 6 ruote motrici che ci porterà a Kozyrevsk. Lì potremo rilassarci con il bagno di vapore tradizionale. Pernottamento alla Guest House.



### *16 Settembre 2014*

Partenza dall'Italia di coloro che prenderanno parte all'itinerario 4) *"Soft trek dei Vulcani"*, durata 12 giorni (16 – 27 Settembre).

### *17 Settembre*

Arrivo in Kamchatka il 17 settembre, trasferimento alla guest house e giornata a disposizione per la visita della cittadina di Petropavlovsk-Kamchatsky.

### *17° giorno – 17 Settembre 2014*

Dopo colazione partiremo in direzione Yelizovo con sosta pranzo nei pressi di Milkovo. In serata arriveremo alla guest house dove incontreremo coloro che sono arrivati per il giro breve e potremo cenare tutti insieme in un locale tradizionale (costo della cena non incluso).



*18° giorno – 18 Settembre 2014*

I partecipanti del programma 2) *"I vulcani della Kamchatka"*: durata 19 giorni (31 Agosto – 18 Settembre) partono per l'Italia.

*18° giorno – 18 Settembre 2014*

Il resto del gruppo parte per il Sud della Kamchatka con un mezzo sei ruote motrici, si raggiungerà Mutnovsky in circa 2-3 ore di viaggio. Posizionamento del campo ed escursione nel pomeriggio. Il mezzo di trasporto resterà a disposizione.  
Pernottamento in campo tendato.






### *19° giorno – 19 Settembre 2014*

Una giornata speciale alla scoperta delle meraviglie del vulcano Mutnovsky.

Saliremo lungo Opastniy Canyon e passata una cascata arriveremo al cratere, camminando con attenzione tra le fumarole attive cercheremo di raggiungere la parte più alta del cratere con il lago glaciale.



Andremo infine alla ricerca delle spettacolari grotte di ghiaccio scavate dall'acqua delle sorgenti calde e ottimo soggetto di fotografie ad effetto. Rientro al campo base e pernottamento in campo tendato.



### *20° giorno – 20 Settembre 2014*

Smontato il campo ci trasferiremo alla base del vulcano Gorely, una ripida salita ci porterà fino al bordo del cratere da cui potremo ammirare lo spettacolo della lava multicolore e del lago acido color turchino.



La vista del paesaggio circostante ripagherà della salita. Rientrati al mezzo di trasporto ritorneremo alla nostra guest-house di Yelizovo per celebrare una cena tutti insieme.



*21° giorno – 21 Settembre 2014*

I partecipanti del programma 3) "I vulcani della Kamchatka + estensione vulcani del Sud": durata 22 giorni, (31 Agosto – 21 Settembre) partono per il rientro in Italia.

*21° giorno – 21 Settembre 2014*

Dopo colazione partenza alla volta del Nalychevo nature Park con jeep o mezzo 6x6, arriveremo al passo tra i vulcani Avachinsky e Koriyanskiy in circa 1 ora e mezzo.





Inizieremo qui il nostro percorso a piedi salendo il passo vulcanico per riscendere nel versante Nord del vulcano Koriyakskiy, lungo il fiume Nalychevo e l'omonima valle, percorreremo circa 20 km scendendo anche lungo i ghiaioni rocciosi del vulcano e dovendo superare alcuni ruscelli. Pernottamento in campo tendato.



### *22° giorno – 22 Settembre 2014*

Arriveremo al centro visite del Parco, a solo 2 km dalle sorgenti termali, dove troveremo un'area campeggio attrezzata con cucina e bagni all'aperto.

### *23° giorno – 23 Settembre 2014*

Nella parte centrale del parco lungo un piccolo ruscello ci sono 3 sorgenti termali, ognuna dispone di cabina per cambiarsi, ci rilasseremo in queste acque terapeutiche.



Non distante potremo utilizzare le piattaforme di avvistamento degli orsi, che spesso in agosto e settembre, si aggirano in questa zona per mangiare i mirtilli della tundra che circonda le sorgenti termali.



### *24° giorno – 24 Settembre 2014*

Un percorso di un'ora tra tundra, prati e boschi di betulle ci porterà ad un'area mineralizzata dalle sorgenti termali. Un percorso di circa 16 km. Ritorno al campo e pernottamento.

### *25° giorno – 25 Settembre 2014*

Itinerario di circa 22 km attraverso il Pinachevo Pass fino a raggiungere la stazione dei ranger di Semyonovsky.

### *26° giorno – 26 Settembre 2014*

Dalla stazione dei ranger arriveremo al confine del Parco nel villaggio di Pinachevo dove troveremo ad attenderci il nostro automezzo che in circa 30 minuti ci porterà alla guest-house di Yelizovo. Cena di fine viaggio.



## 27° giorno – 27 Settembre 2014

Partenza per l'Italia con arrivo previsto in tarda serata a Milano.

### Riepilogo costi:

- 1) *"Kamchatka, ghiaccio e fuoco"* durata 28 giorni (Italia – Italia),  
31 Agosto (domenica) ore 00,40 da Malpensa – 27 Settembre (sabato) ore 23,45 a  
Malpensa. Costo **3794,00 USD** con 9 partecipanti
  
- 2) *"I vulcani della Kamchatka"*: durata 19 giorni (Italia – Italia), 31 Agosto (domenica) ore 00,40  
da Malpensa – 18 Settembre (giovedì) ore 23,30 a Malpensa. Costo **3148,00 USD** con 9  
partecipanti
  
- 3) *"I vulcani della Kamchatka + estensione vulcani del Sud"*: durata 22 giorni (Italia – Italia),  
31 Agosto (domenica) ore 00,40 da Malpensa – 21 Settembre (domenica) ore 23,00 a  
Malpensa. Costo **2638,00 USD** con 9 partecipanti
  
- 4) *"Soft trek dei Vulcani"*: durata 12 giorni (Italia – Italia), 16 settembre (martedì) ore  
00,40 da Malpensa – 27 Settembre (sabato) ore 23,45 a Malpensa.  
Costo **1471,00 USD** con 9 partecipanti

### LA QUOTA COMPRENDE:

- ◊ Trasporti via terra con mezzi fuoristrada in Kamchatka
- ◊ Pernottamenti in campi tendati e guest house come indicato con pensione completa
- ◊ Guida e cuoco durante il trekking
- ◊ Assicurazione di emergenza
- ◊ Supporto visto e permessi per aree parco
- ◊ Trasferimenti da e per aeroporto in Kamchatka

### COSTO ESCLUDE:

- ◊ Spese personali
- ◊ Assicurazioni personali
- ◊ Cena del girone 17
- ◊ Visto per Russia
- ◊ Volo Milano – Mosca – Petropavlovsk-Kamchatsky – Milano, da 970,00 Euro a 1200,00 Euro in base a  
date itinerario
- ◊ Quanto non indicato ne "la quota comprende"

Per maggiori dettagli su itinerario e costi: [daniло\\_musetti@tin.it](mailto:daniло_musetti@tin.it) - +39.3286772893

---